



De Boulevard Jean Pain Grenoble (38000, 38100, France)

A Place Michel Geindre Montbonnot-Saint-Martin (38330, France)

Itinéraire Sans péage Distance 6.8 km Voies express 0.0 km

Durée (1) 0H11 Essence 0.62 € (0.5 l) Indemnités 0.0 €


Véhicule Routière

(1) Hors pause, conditions normales de météo et trafic

Cumul Temps Feuille de route

0 m 0H00  Boulevard Jean Pain Grenoble (38000, 38100, France)


Continuer sur le Boulevard Jean Pain (D1090) [84m]

96 m  Prendre à gauche le Boulevard Jean Pain (D1090) [430m]

530 m Sortir de Grenoble et continuer sur la D1090 (Avenue de Verdun) [1.7km]

2 Km 0H03  Prendre à gauche la D1090 (Avenue de Verdun) [1.9km]


2 Km via Meylan

4 Km 0H06  Prendre à droite la D1090 (Avenue de Verdun) [300m]

0H07  Arriver à D1090 et prendre à gauche la D1090 (Avenue des Sept Laux) [1.6km]

Entrer dans Montbonnot-Saint-Martin

6 Km 0H10 Continuer sur la Rue du Général de Gaulle (D1090) [600m]

0H11  Prendre à droite la Place Michel Geindre [15m]

6 Km 0H11  Place Michel Geindre Montbonnot-Saint-Martin (38330, France)

© Iti Mappy - Données © TeleAtlas - Tous droits réservés