



De Chambéry (73000, France) A Place Michel Geindre Montbonnot-Saint-Martin (38330, France)

Etape 1 Bernin (38190, France)

Itinéraire Express Distance 50.7 km Voies express 37.8 km

Durée (1) 0H46 Essence 5.0 € (4 l) Indemnités 0.0 €

Véhicule Routière

Péages (2) FRA : 4.00 EUR


(1) Hors pause, conditions normales de météo et trafic(2) Hors ponts et tunnels payants hors de France

Cumul Temps Feuille de route

0 m 0H00  Chambéry (73000, France)

Sortir de Chambéry et continuer sur la D1006 [1.6km]

1 Km 0H03 Prendre la D1006 (Route de Challes) [110m]

2 Km 0H04  Prendre la N201/E70/E712 [1.3km]

en suivant le panneau

Albertville

Grenoble

Montmélian

Aix-les-Bains

Lyon

La Ravoire

Bassens

3 Km 0H06 Continuer sur l'A41/E712 [36.1km]

en direction de




Chignin



Montmélian

Albertville

Grenoble






Turin

- 9 Km  Ticket de péage
- 39 Km  Péage : **4.00** EUR
-  Prendre la sortie

- 40 Km 0H28  24
-  SAINT-ISMIER

et continuer sur la D10 (Avenue Ambroise Croizat) [23m]

Entrer dans Crolles

- 40 Km 0H28 Continuer sur l'Avenue de l'Abbaye (D10) [2.0km]
- 42 Km 0H32  Arriver à le Rond-point de la Croix des Ayes et prendre à gauche l'Avenue Joliot-Curie (D1090) [430m]
- 43 Km 0H32 Entrer dans Bernin la Route Nationale (D1090) [520m]
- 43 Km 0H33  Bernin (38190, France)
- 0H33 Continuer sur la D1090 [1.3km]
- 44 Km 0H36 A Saint-Nazaire-les-Eymes continuer sur la D1090 (Route de Chambéry) [2.8km]
- 46 Km via Saint-Ismier
- 47 Km 0H41  Prendre à droite la D1090 (Rue du Général de Gaulle) [2.2km]
- 48 Km via Biviers
- Entrer dans Montbonnot-Saint-Martin
- 50 Km 0H44 Continuer sur la Rue du Général de Gaulle (D1090) [640m]
- 0H46  Prendre à gauche la Place Michel Geindre [15m]
- 50 Km 0H46  Place Michel Geindre Montbonnot-Saint-Martin (38330, France)

© Iti Mappy - Données © TeleAtlas - Tous droits réservés